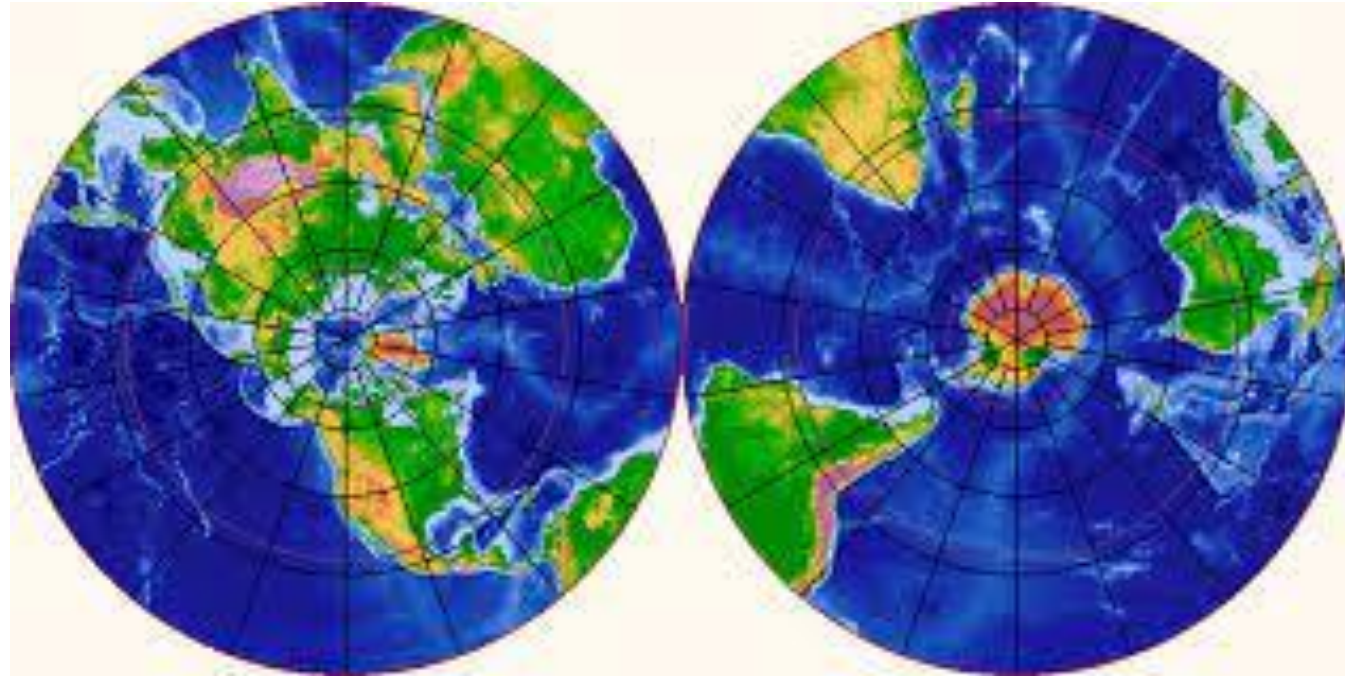
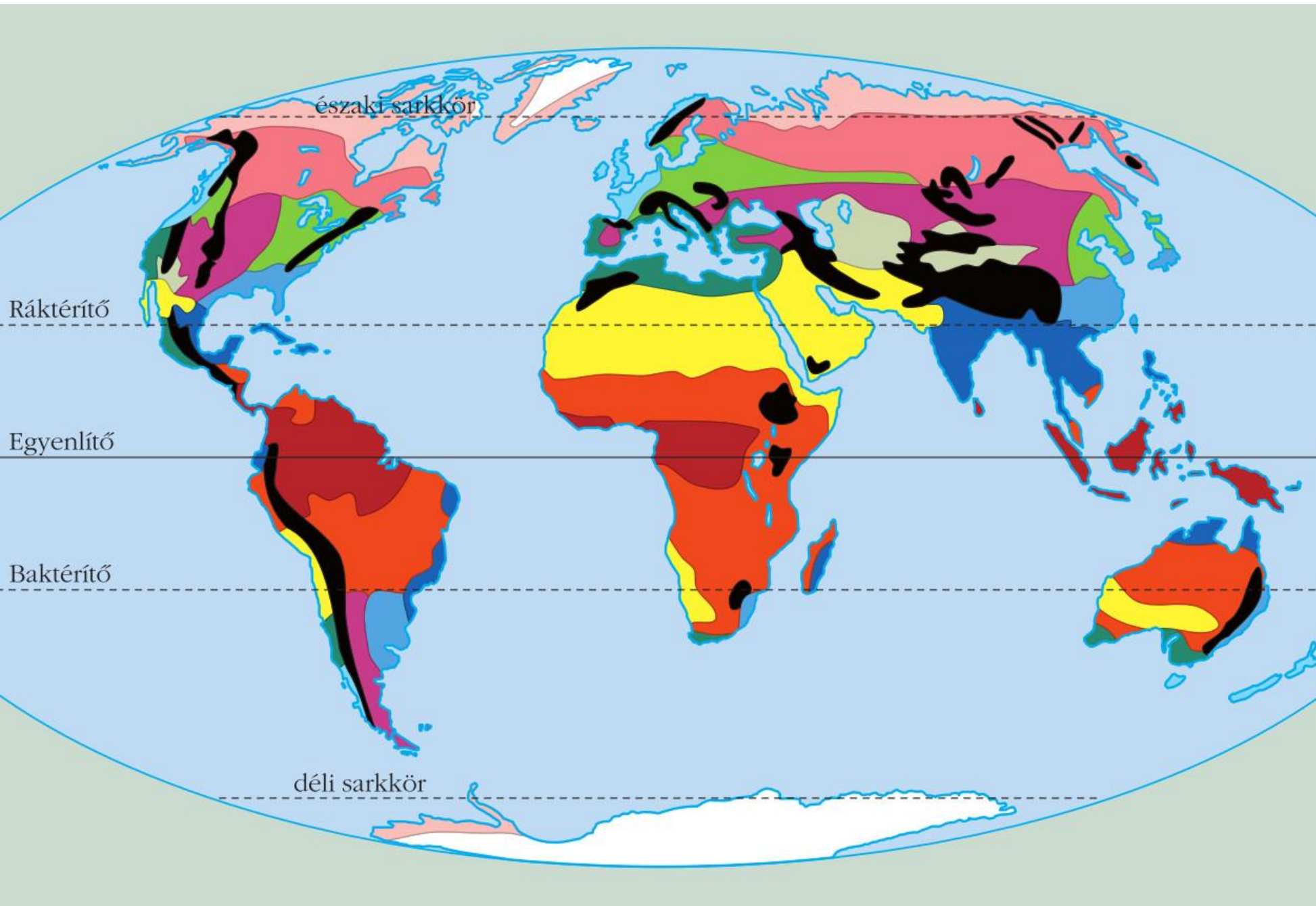


A két sarkvidék között



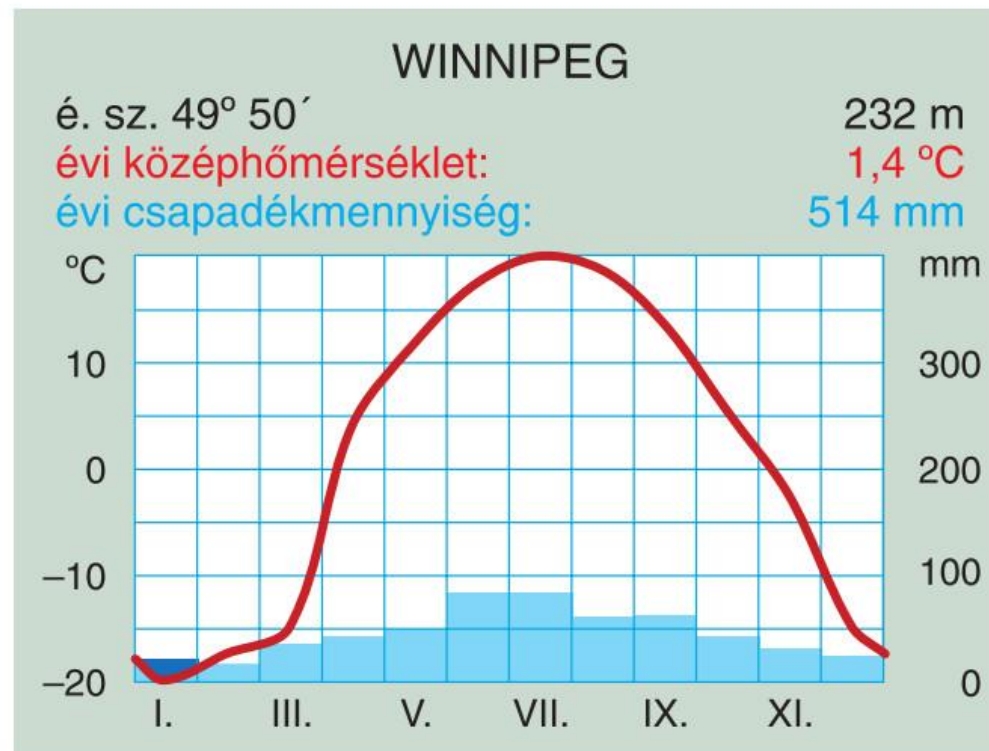
<https://www.youtube.com/watch?v=NvQSjSbn94A>



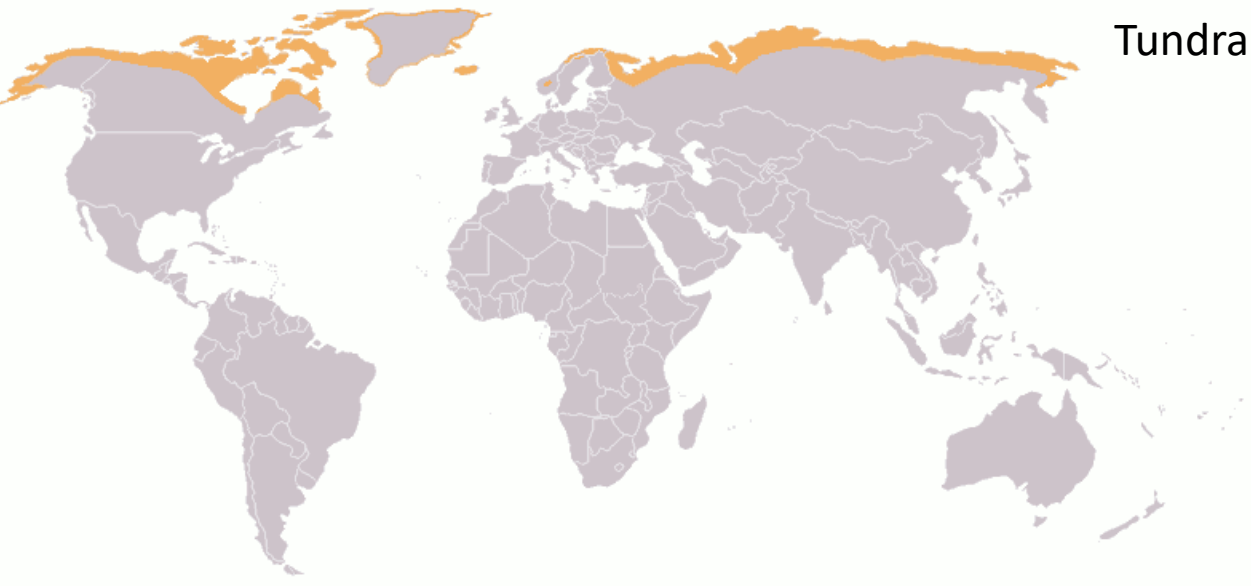
- HIDEG ÖVEZET**
- Sarkvidéki öv
 - Sarkkörü öv
-
- MÉRSÉKELT ÖVEZET**
- Hideg mérsékelt öv
- Valódi mérsékelt öv
- Óceáni terület
 - Mérsékeltén szárazföldi terület
 - Szárazföldi terület
 - Szélsőségesen szárazföldi terület
- Meleg mérsékelt öv (szubtrópusi)
- Mediterrán terület
 - Monszunterület
-
- FORRÓ ÖVEZET**
- Térítői öv
 - Átmeneti öv
 - Egyenlítői öv
 - Monzunvidék
- Függőleges övezetességű hegyvidékek

1. Fagyos világ északon

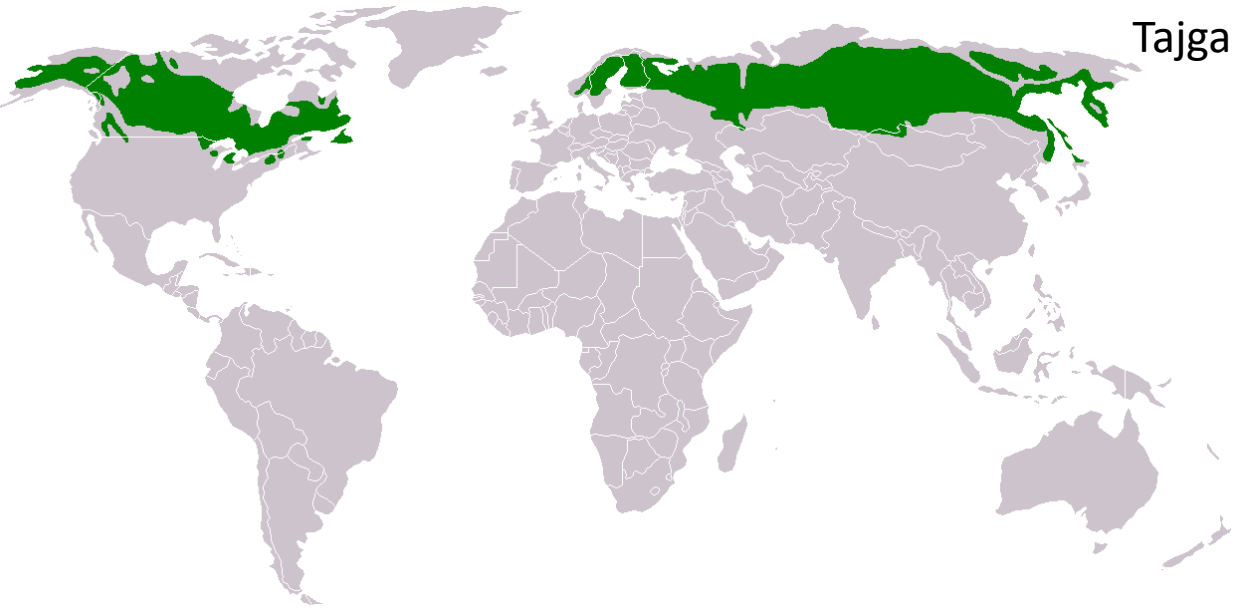
- Sarkvidéki öv:
 - állandóan fagyos - északon,
 - tundra éghajlat - sarkkörön.
- Hideg mérsékelt öv:
 - tajga éghajlat:
 - rövid meleg nyár; hosszú hideg tél,
 - túlevelű erdők.



46.2. A tajga éghajlat. *Miért szélsőséges?*



Tundra

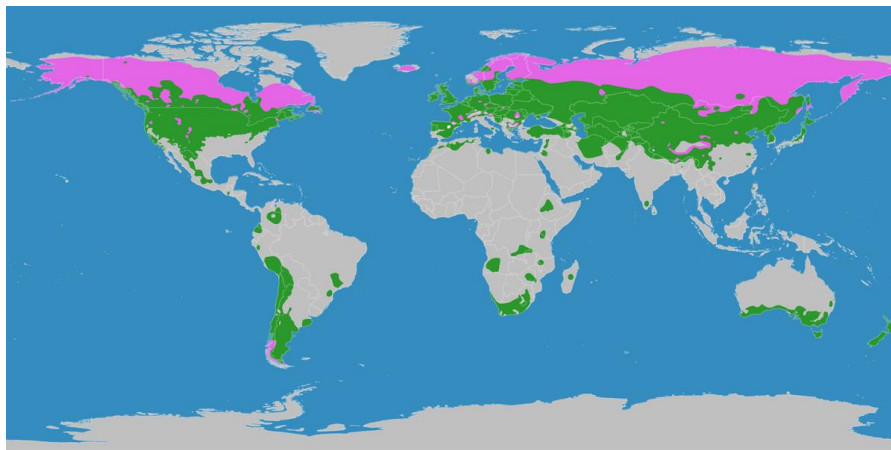


Tajga



2. Mérsékelt övezet

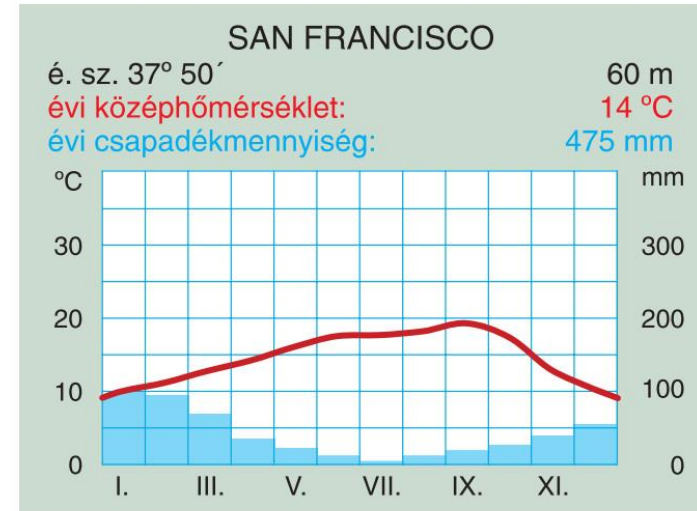
- Kontinentális éghajlat:
 - Fűves puszta:
 - Észak-Amerika: préri,
 - Dél-Amerika: pampa



Kontinentális mérsékelt övezet (zöld)

3. A mérsékelt és a forró övezet határán

- Mediterrán éghajlat (Kalifornia, Chile):
 - forró száraz, nyár; enyhe, csapadékos tél
- Szubtrópusi éghajlat (Florida, Brazília):
 - forró csapadékos nyár.



46.4. A mediterrán éghajlat. Hasonlítsd össze a meleg mérsékelt öv éghajlati diagramjait!



46.3. A szubtrópusi monszun éghajlat

- **Vízjárás, folyók:**
- **Észak-Amerika:**
 - Mississippi: Mexikói-öbölbe ömlik – sok hordalék - delta torkolat,
 - Missouri (mellékfolyója).



- Szent Lőrinc folyó: Atlanti-óceánba ömlik – tölcsér torkolat - Nagy-tavak vizét vezeti le.
- Nagy-tavak: Észak-Amerika legfontosabb belvízi útvonala,
 - Niagara-vízesés.



Szent Lőrinc folyó





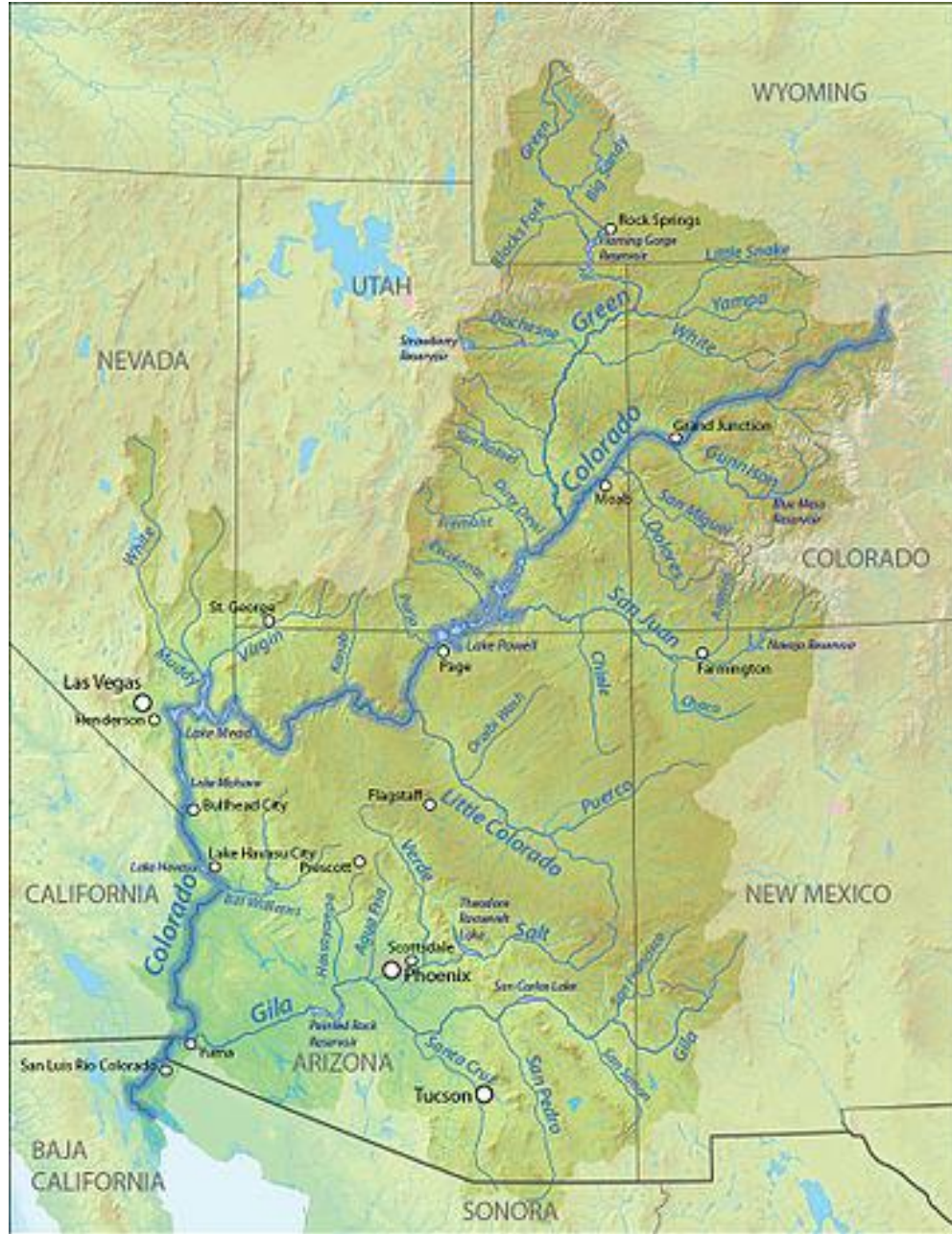
Niagara-vízesés

- Columbia, Colorado:
Csendes-óceánba ömlik –
rövid, zuhatagos, nagy
esésű folyók.
- Dél-Amerika:
 - Paran, Paraguay: Atlanti
cenba mlik - La Plata
tlcsrtorkolat.



Colorado

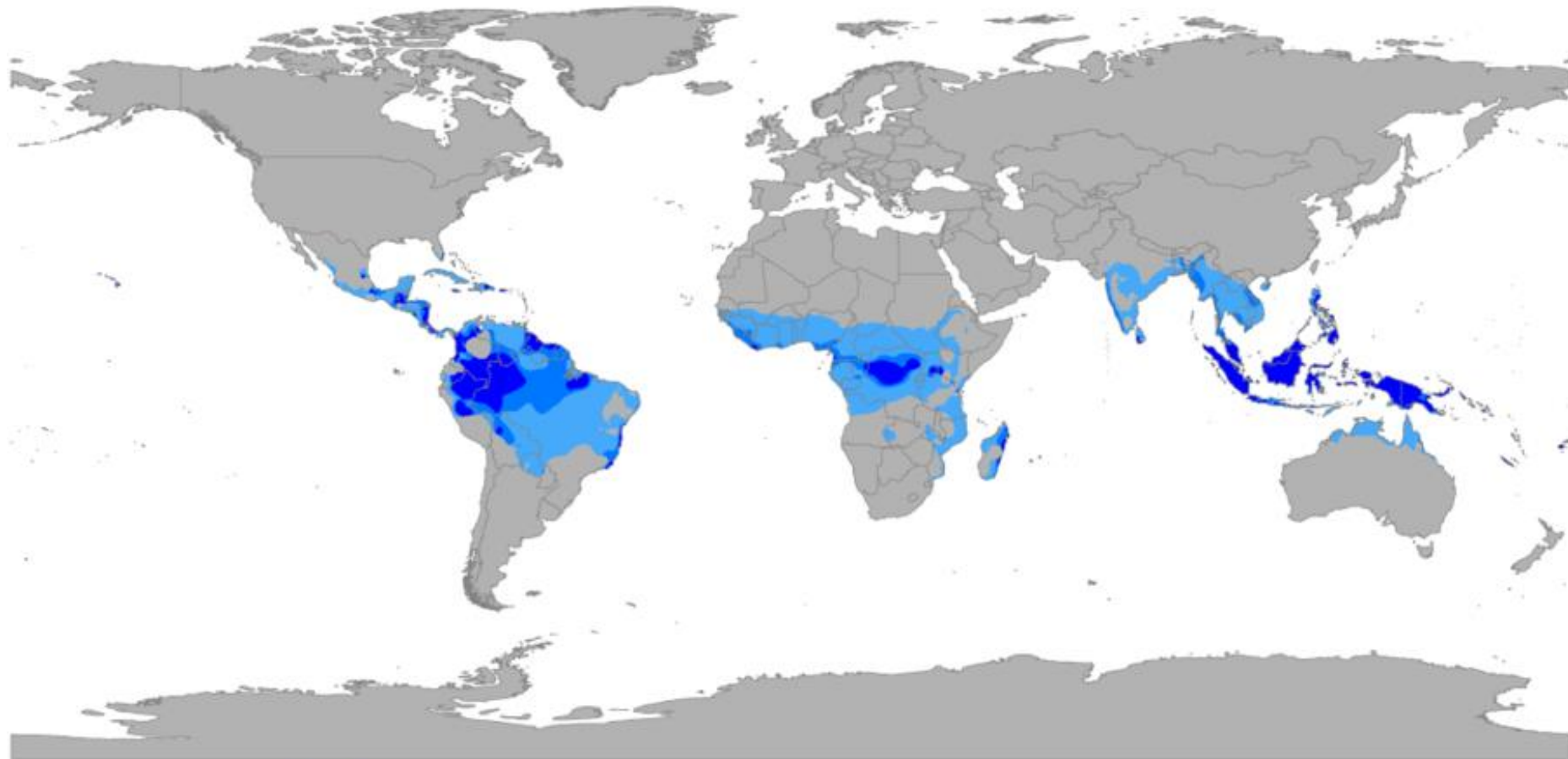
Colorado folyó



La Plata vízgyűjtője



4. A trópusok

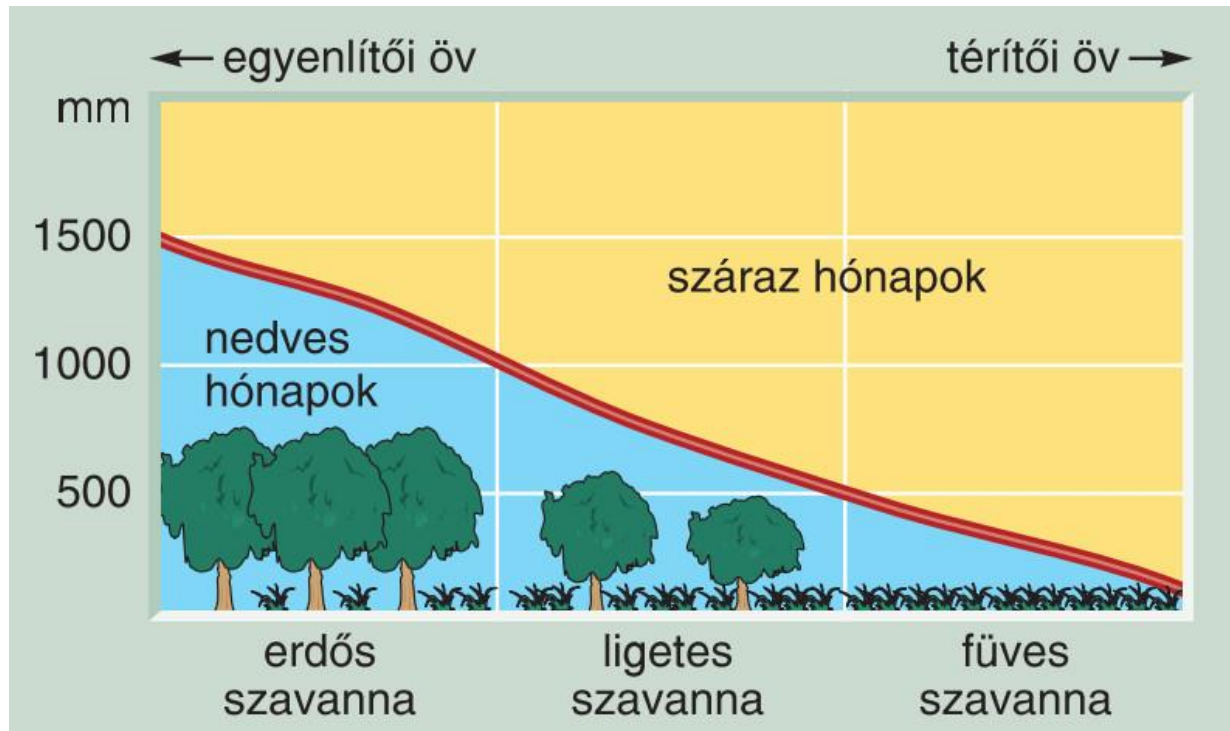


Af	BWh	Csa	Cwa	Cfa	Dsa	Dwa	Dfa	ET
Am	BWk	Csb	Cwb	Cfb	Dsb	Dwb	Dfb	EF
Aw	BSh	Cwc	Cfc	Dsc	Dwc	Dfc		
	BSk			Dsd	Dwd	Dfd		

- Éghajlat: passzátszélrendszer meghatározó.
- Egyenlítői öv:
- Amazonas-medence,
 - Földünk legnagyobb esőerdője – veszélyben az irtás miatt! → ez a Föld éghajlatát is befolyásolja.
 - Irtás → terméketlen talaj.



- Átmeneti öv:
- Brazil-felföld, Guyanai-hegyvidék,
 - Szavanna: füves – bozótos –erdős.



- Trópusi sivatagi éghajlat:
- Dél-Amerika: Andok szélárnyékos oldala,
 - Atacama sivatag.



- **Vízjárás, folyók:**
- **Dél-Amerika:**
 - Amazonas: Atlanti-óceánba ömlik - a Föld legbővizűbb folyója.



- Függőleges övezetesség:
- Magasabb területeken (pl. Andok).

