

# Erdély és a Részek I.



*A lecke Erdély és a Részek népességéről, földrajzáról szól. Mi csak három nagy néprajzi csoporttal fogunk megismerkedni. Mivel a lecke hosszú, így Székelyfölddel külön fogunk foglalkozni a következő órán.*

Ráhangelődésként nézd meg a videót: Erdély:

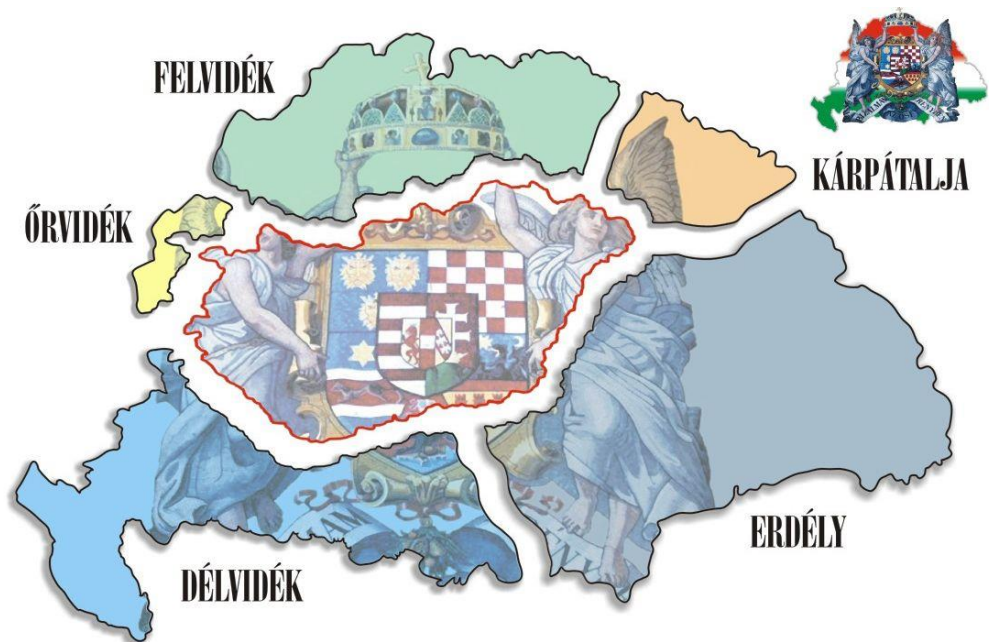
<https://www.youtube.com/watch?v=KCifcRXVCo4>

Olvasd el! Tk. 129-130. oldal.

Ajánlom figyelmetekbe:

Hazajáró című sorozatot.





Tanulmányozd a Tk. 129. oldalán lévő térképet! Milyen tájegységekre tagolódik Erdély és a Részek?




# Partium (Részek) és Erdély

- Partium: Máramaros, Szilágyság, Feketekőrös völgye, Bánság keleti része.
  - Életmód: az Alföldéhez hasonló.
  - Legnagyobb városa: Nagyvárad.
- Erdély: Erdélyi-medence.
  - Ásványkincsekben gazdag.
  - Népeség: székelyek, szászok, románok.
  - Székelyföld: sok magyar.
  - Legnagyobb város: Kolozsvár.



# Kalotaszeg

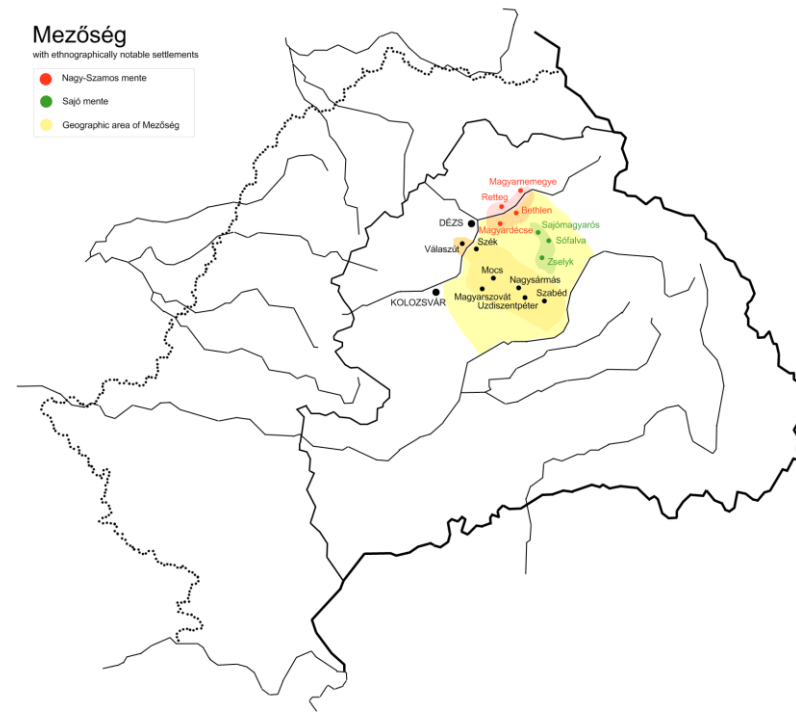
- Három területre oszlik:
  - Felszeg,
  - Alszeg,
  - Nádasmente.
- Földművelés, fakitermelés, szarvasmarha-tenyésztés, háziipar.
- Gazdag népművészet.
- Pompás népviselet.





# Mezőség

- Erdély középső része.
- 10-11. században népesítették be a magyarok.
- Szék – egyedi hagyományok – sóbánya.
- Gazdagon hímzett textíliák, szőttesek.







- Házi feladat: Írd le a füzetedbe 4-5 mondatban, hogy te Erdélyen belül hová látogatnál el a legszívesebben, és miért!